

Fichas de informações - FRENTE

1. Estação Meteorológica - Higrômetro

Higrômetro

A umidade relativa do ar está em 35%.

Influência na formação de nuvens: 1 ponto

Higrômetro

A umidade relativa do ar está em 65%.

Influência na formação de nuvens: 2 pontos

Higrômetro

A umidade relativa do ar está em 80%.

Influência na formação de nuvens: 3 pontos

2. Estação Meteorológica - Piranômetro

Piranômetro

O índice de incidência solar está menor que 2 (IUV).

Influência na formação de nuvens: 1 ponto

Piranômetro

O índice de incidência solar está entre 3 e 7 (IUV).

Influência na formação de nuvens: 2 pontos

Piranômetro

O índice de incidência solar está maior que 7 (IUV).

Influência na formação de nuvens: 3 pontos

3. Estação Meteorológica - Balão meteorológico

Balão meteorológico

Um fraco gradiente térmico indica pouca variação de temperatura com o aumento de altitude

Influência na possibilidade de chuva: 1 ponto

Balão meteorológico

O gradiente térmico indica significativa variação de temperatura com o aumento de altitude

Influência na possibilidade de chuva: 2 pontos

Balão meteorológico

Um forte gradiente térmico indica a aproximação de frente fria.

Influência na possibilidade de chuva: 3 pontos

Fichas de informações - VERSO


1. Estação Meteorológica - Higrômetro



2. Estação Meteorológica - Piranômetro



3. Estação Meteorológica - Balão meteorológico



Fichas de informações - FRENTE

4. Estação Meteorológica - Anemômetro

<p>Anemômetro</p> <p>O vento atinge 12 km/h.</p> <p>Influência na possibilidade de chuva: 1 ponto</p>	<p>Anemômetro</p> <p>O vento atinge 20 km/h.</p> <p>Influência na possibilidade de chuva: 2 pontos</p>	<p>Anemômetro</p> <p>O vento atinge 40 km/h.</p> <p>Influência na possibilidade de chuva: 3 pontos</p>
---	--	--

5. Estação Meteorológica - Satélites

<p>Satélites</p> <p>O céu está livre de nuvens.</p> <p>Influência na possibilidade de chuva: 1 ponto</p>	<p>Satélites</p> <p>O céu está parcialmente encoberto.</p> <p>Influência na possibilidade de chuva: 2 pontos</p>	<p>Satélites</p> <p>Há grande densidade de nuvens.</p> <p>Influência na possibilidade de chuva: 3 pontos</p>
--	--	--

Carta do tempo - FRENTE

Carta do tempo

Registre a pontuação de cada informação

Higrômetro - _____

Piranômetro - _____

Balão meteorológico - _____

Anemômetro - _____

Satélites - _____

Soma

--

Fichas de informações - VERSO

4. Estação Meteorológica - Anemômetro



Anemômetro

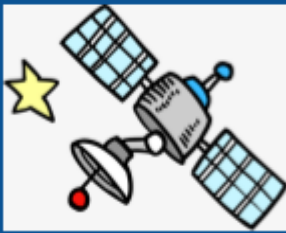


Anemômetro

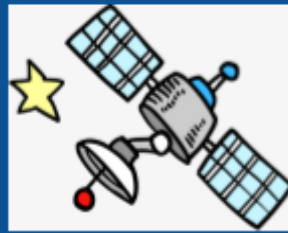


Anemômetro

5. Estação Meteorológica - Satélites



Satélites



Satélites



Satélites

Carta do tempo - VERSO

Análise das informações

Até 6 pontos

De 6 a 8
pontos

De 9 a 12
pontos

mais de 13
pontos

Possibilidade
de chuva 0%

Possibilidade
de chuva 20%

Possibilidade
de chuva 80%

Possibilidade
de chuva
100%