

Reportagens sobre
eventos **climáticos**
e consequências



Iniciativa



Parceria institucional e de implementação



Parceria estratégica



Em recuperação • Notícia

Às vésperas da volta às aulas, rede estadual tem 10 escolas atingidas pela enchente funcionando em locais provisórios

Ano letivo começa na segunda-feira (10) com instituições em Porto Alegre, Região Metropolitana e Vale do Taquari atendendo em espaços alternativos. Conforme o Painel da Reconstrução, apenas 34,69% do total prometido para o setor foi repassado

07/02/2025 - 05h00min
Atualizada em 07/02/2025 - 16h03min

🔗 COMPARTILHAR

MAIS LIDAS


1



Piloto que morreu em acidente aéreo em avenida de São Paulo estava esperando um filho, diz amigo

RÁDIO GAÚCHA

2



"Da turma dos bons" e "paizão": morte de Márcio Carpena abala amigos, sócios e advogado com quem comprou o avião

GIANE GUERRA

Disponível em: <https://gauchazh.clicrbs.com.br/educacao/educacao-basica/noticia/2025/02/as-vesperas-da-volta-as-aulas-rede-estadual-tem-10-escolas-atingidas-pela-enchente-funcionando-em-locais-provisorios-cm6trzvzh0084018xsl4cgd51.html>



Geral

Incêndio florestal no Parque Nacional de Brasília está controlado

ICMBio calcula que fogo iniciado no domingo atingiu 1.473 hectares

DANIELLA ALMEIDA - REPÓRTER DA AGÊNCIA BRASIL

Publicado em 19/09/2024 - 16:02
Brasília



Versão em áudio



O Instituto Chico Mendes de Conservação da Biodiversidade (ICMBio), vinculado ao Ministério do Meio Ambiente e Mudança do Clima (MMA), confirmou que os **incêndios florestais no Parque Nacional de Brasília** foram controlados na noite desta quarta-feira (18), com apoio do Corpo de Bombeiros Militar do Distrito Federal.

O parque continua sob vigilância de bombeiros e brigadistas para evitar que as chamas voltem a se alastrar pelo bioma do Cerrado. O governo do Distrito Federal informou que entre as



Disponível em: <https://agenciabrasil.ebc.com.br/geral/noticia/2024-09/incendio-florestal-no-parque-nacional-de-brasilia-esta-controlado>.
Acesso em 19/02/2025.

Ministério da Integração reconhece estado de calamidade em 66 municípios do Piauí devido à estiagem

Com a publicação da portaria, os municípios podem solicitar recursos do Governo Federal para ações de defesa civil.

Por Kelynn Coutinho, g1 PI

06/02/2025 15h28 · Atualizado há um dia



Ministério da Integração reconhece estado de calamidade em 66 municípios do Piauí devido à estiagem. — Foto: Reprodução

Disponível em: <https://g1.globo.com/pi/piaui/noticia/2025/02/06/ministerio-da-integracao-reconhece-estado-de-calamidade-em-66-municipios-do-piaui-devido-a-estiagem.ghtml>

Clima de air fryer: Rio segue com temperatura alta; Samu registra aumento nos atendimentos por conta do calor

A capital fluminense está há uma semana no Nível de Calor 3 (NC3). Samu registrou aumento no número de reclamações de náuseas, dor de cabeça, vômito e a sensação crônica de cansaço.



Rio terá mais um dia de calor nesta sexta-feira (7), com previsão de temperatura máxima de 38°C — Foto: Foto: Gustavo Ramoa

Disponível em: <https://g1.globo.com/rj/rio-de-janeiro/noticia/2025/02/07/rio-segue-com-temperatura-alta.ghtml>

No meio do verão, cidade baiana registra 15,6°C e fica em 6º lugar no ranking das mais frias do Brasil

Vitória da Conquista apareceu no ranking do Inmet na terça-feira (4).

Por g1 BA

05/02/2025 14h28 · Atualizado há 3 dias



Cristo de Vitória da Conquista — Foto: Divulgação / AscomPMVC

Disponível em: <https://g1.globo.com/ba/bahia/verao/noticia/2025/02/05/frio-na-bahia.ghtml>



Ao vivo

Política

VW

Economia

Esportes

Pop

Viagem & Gastronomia



Formação de ciclone extratropical deixa Santa Catarina e Paraná em alerta

A formação será entre a costa do Uruguai e do Rio Grande do Sul e dará início a uma frente fria com risco de enchentes e alagamentos

Fernanda Palhares, da CNN*, em São Paulo

20/01/2025 às 12:27 | Atualizado 20/01/2025 às 12:27




Fortes chuvas em Santa Catarina. • Defesa Civil de Santa Catarina

[ouvir notícia](#)

Mais Lidas de Nacional ▀



EUA emitem alerta para norte-americanos que vão passar o Carnaval no Brasil



Crime em família em SC: "Na minha mãe não era nem para ter colocado a mão"



Áudio revela que piloto pediu "retorno imediato"

Disponível em: <https://www.cnnbrasil.com.br/nacional/sul/sc/formacao-de-ciclone-extratropical-deixa-santa-catarina-e-parana-em-alerta/>



INÍCIO > CIDADES

TEMPESTADE

Recife entra em estado de alerta máximo com fortes chuvas, alagamentos e morte

Tempestade na Região Metropolitana paralisou parte do transporte público e provocou deslizamento de barreira

Da Redação

Recife (PE) | 05 de fevereiro de 2025 às 13:21



Avenida Agamenon Magalhães, uma das principais vias do Recife, está alagada após 141mm de chuvas em 24h, nos dias 4 e 5 de fevereiro – Reprodução

Disponível em: <https://www.brasildefato.com.br/2025/02/05/recife-entra-em-estado-de-alerta-maximo-com-fortes-chuvas-alagamentos-e-morte/>




Imagem aérea registrada no dia 30 de junho em Corumbá (MS) mostra área devastadas pelo fogo no Pantanal. (Marcelo Camargo/Agência Brasil)

Últimas notícias

Supremo derruba “boa-fé” no comércio de ouro

[Read more →](#)

Derretimento de geleiras pode deixar centenas de milhões sem água

[Read more →](#)

2024 teve recorde de desastres e piora nos principais indicadores climáticos

[Read more →](#)

#NEWS

Mudanças climáticas pioraram incêndios no Pantanal em junho, diz estudo

Aquecimento tornou o clima de junho de 2024 cerca de 40% mais quente e seco na região

08.08.2024 - Atualizado 13.08.2024 às 13:30 | [Twitter](#) [Facebook](#) [Instagram](#)

DO OC – As condições quentes e secas que agravaram os incêndios no Pantanal brasileiro em junho foram cerca de 40% mais intensas e de quatro a cinco vezes mais prováveis por causa das mudanças climáticas, diz [pesquisa](#) publicada nesta quinta-feira (8) pela Rede Mundial de Atribuição (WWA, na sigla em inglês). O estudo foi conduzido por 10 pesquisadores e revisado por outros sete.

Para avaliar as condições climáticas que favoreceram os incêndios de junho, o grupo analisou variáveis meteorológicas que compõem a classificação diária de severidade (DSR, na sigla em inglês): temperatura máxima, umidade relativa, chuva e velocidade do vento. “A maioria dessas variáveis quebrou recordes em junho de 2024. Foi o junho mais seco, quente e ventoso desde o início das observações. Apenas a umidade relativa foi a segunda mais baixa registrada”, diz o artigo.

Disponível em: <https://www.oc.eco.br/mudancas-climaticas-pioraram-incendios-no-pantanal-em-junho-diz-estudo/>

Poluição causada por fumaça de queimadas, poluentes e tempo seco na cidade de SP é inédita, diz Cetesb: '40 anos e nunca vimos isso'

A companhia ambiental do estado monitora os níveis de poluição na capital desde a década de 70, mas foi em 1985 que esse processo foi automatizado, com a instalação de equipamentos certificados e de referência mundial em diversas partes do município

Por **Renata Bitar**, Luiza Vaz, José Roberto Burnier, TV Globo e g1 SP — São Paulo

10/09/2024 18h56 · Atualizado há 4 meses



Céu da cidade de São Paulo nesta segunda-feira (9) — Foto: Reprodução/TV Globo

Disponível em: <https://g1.globo.com/sp/sao-paulo/noticia/2024/09/10/poluicao-causada-por-fumaca-de-queimadas-poluentes-e-tempo-seco-na-cidade-de-sp-e-inedita-diz-cetesb-40-anos-e-nunca-vimos-isso.ghml>