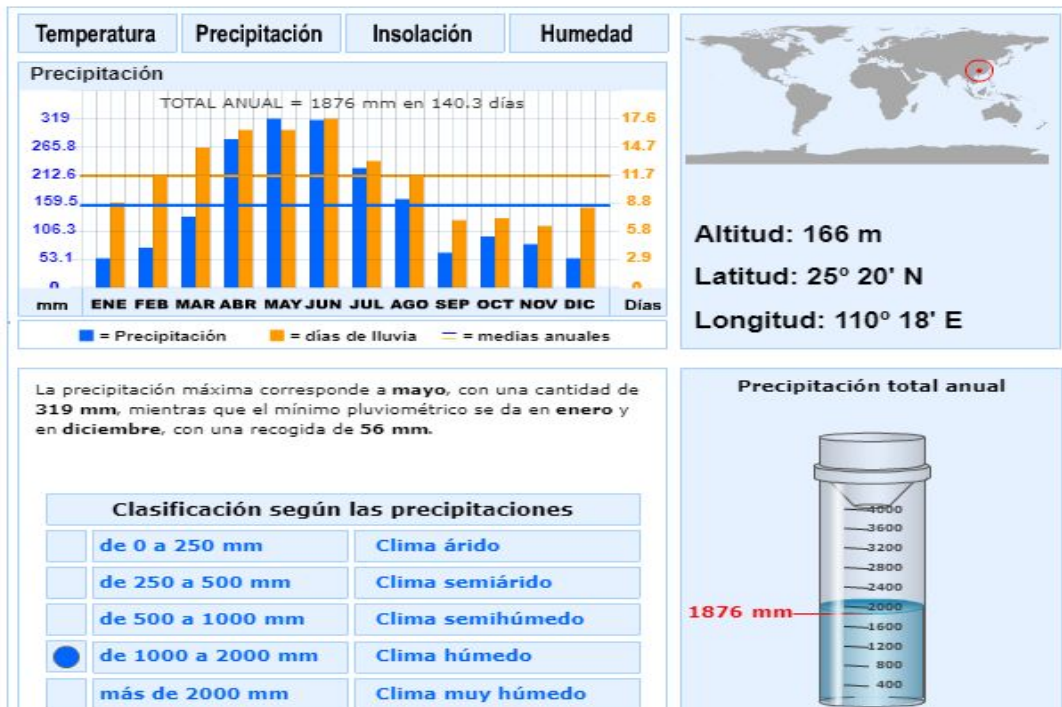
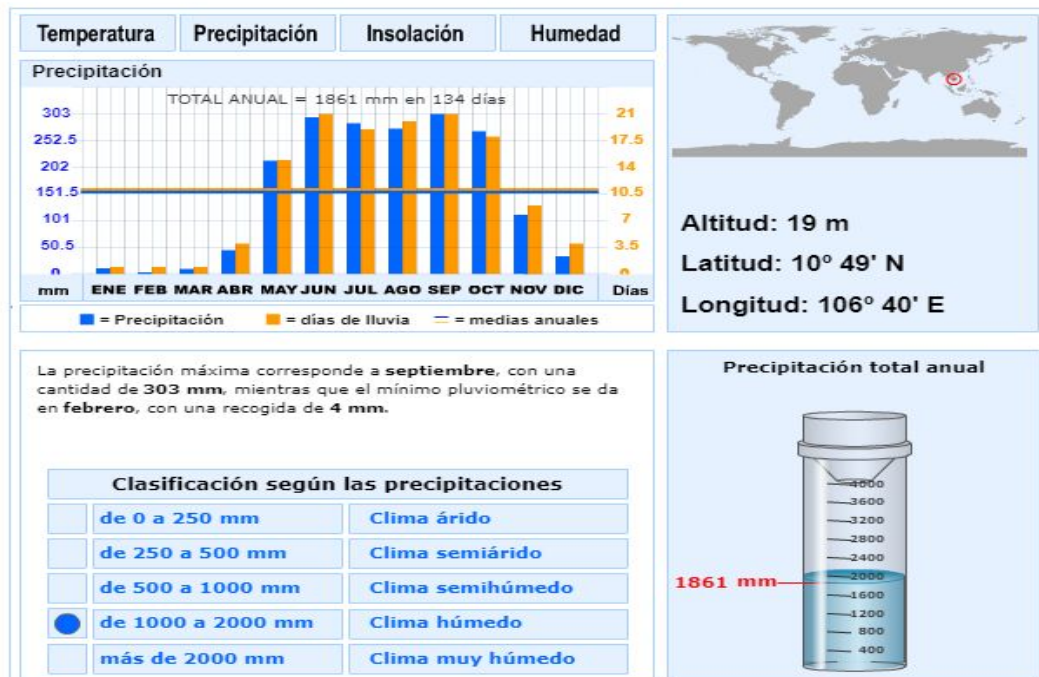


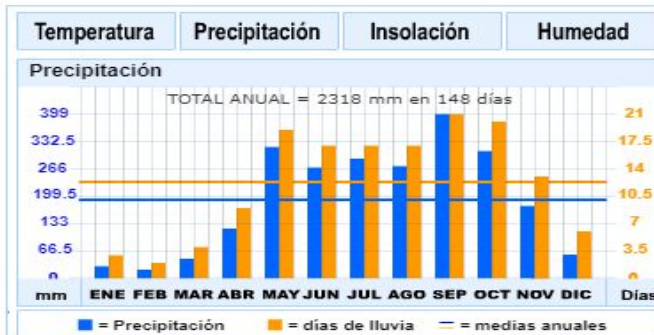
Datos climáticos de Guilin, Guangxi (China)



Datos climáticos de Ho Chi Minh (Vietnam)



Datos climáticos de Phuket (Tailandia)



La precipitación máxima corresponde a **septiembre**, con una cantidad de **399 mm**, mientras que el mínimo pluviométrico se da en **febrero**, con una recogida de **21 mm**.


Clasificación según las precipitaciones

de 0 a 250 mm	Clima árido
de 250 a 500 mm	Clima semiárido
de 500 a 1000 mm	Clima semihúmedo
de 1000 a 2000 mm	Clima húmedo
más de 2000 mm	Clima muy húmedo

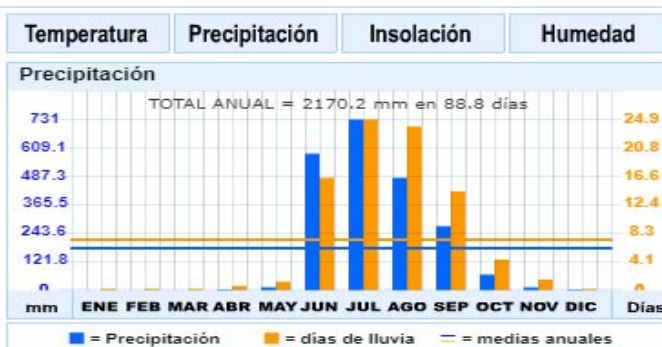


Altitud: 3 m
 Latitud: 07° 53' N
 Longitud: 98° 24' E

Precipitación total anual



Datos climáticos de Bombay (India)



La precipitación máxima corresponde a **julio**, con una cantidad de **731 mm**, mientras que el mínimo pluviométrico se da en **marzo**, con una recogida de **0.3 mm**.


Clasificación según las precipitaciones

de 0 a 250 mm	Clima árido
de 250 a 500 mm	Clima semiárido
de 500 a 1000 mm	Clima semihúmedo
de 1000 a 2000 mm	Clima húmedo
más de 2000 mm	Clima muy húmedo



Altitud: 14 m
 Latitud: 19° 07' N
 Longitud: 72° 51' E

Precipitación total anual



🌐 Datos climáticos de Denpasar (Indonesia)

