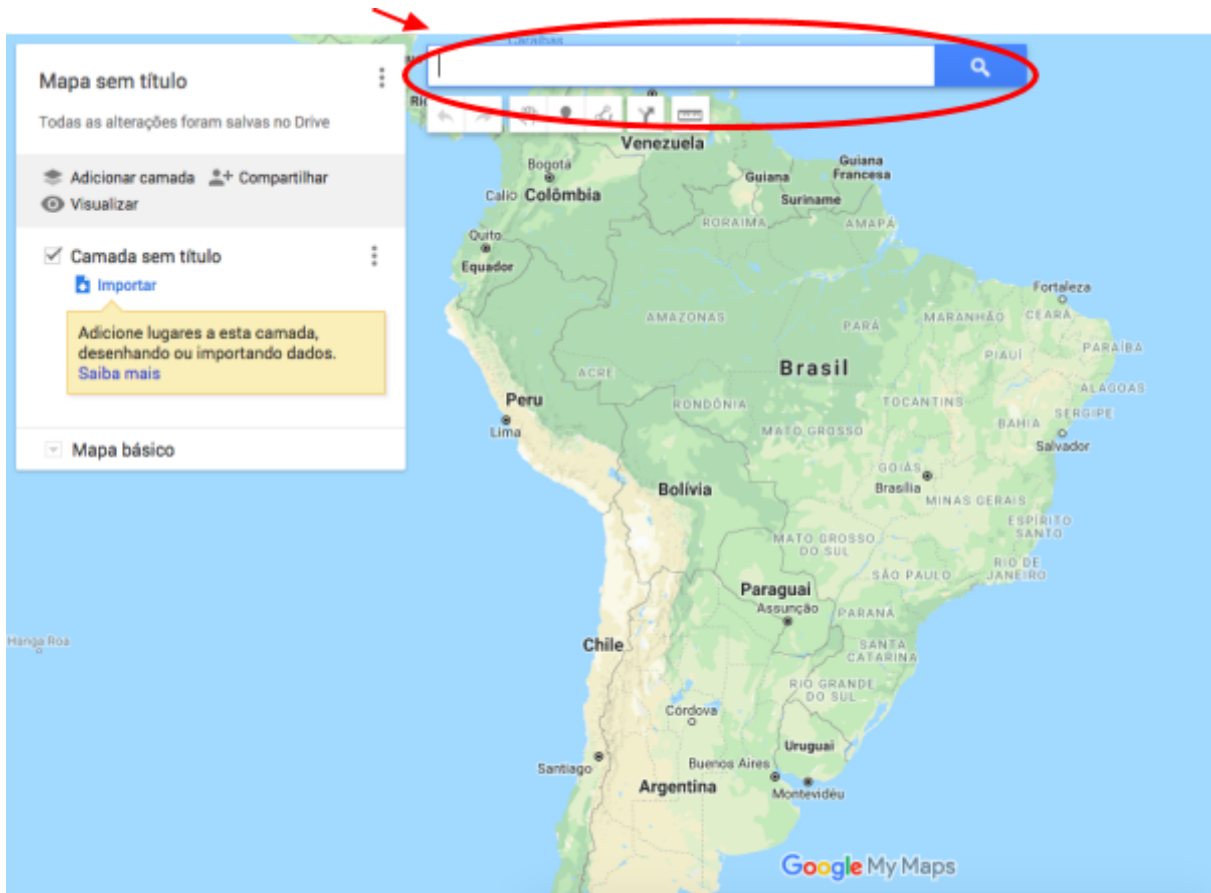
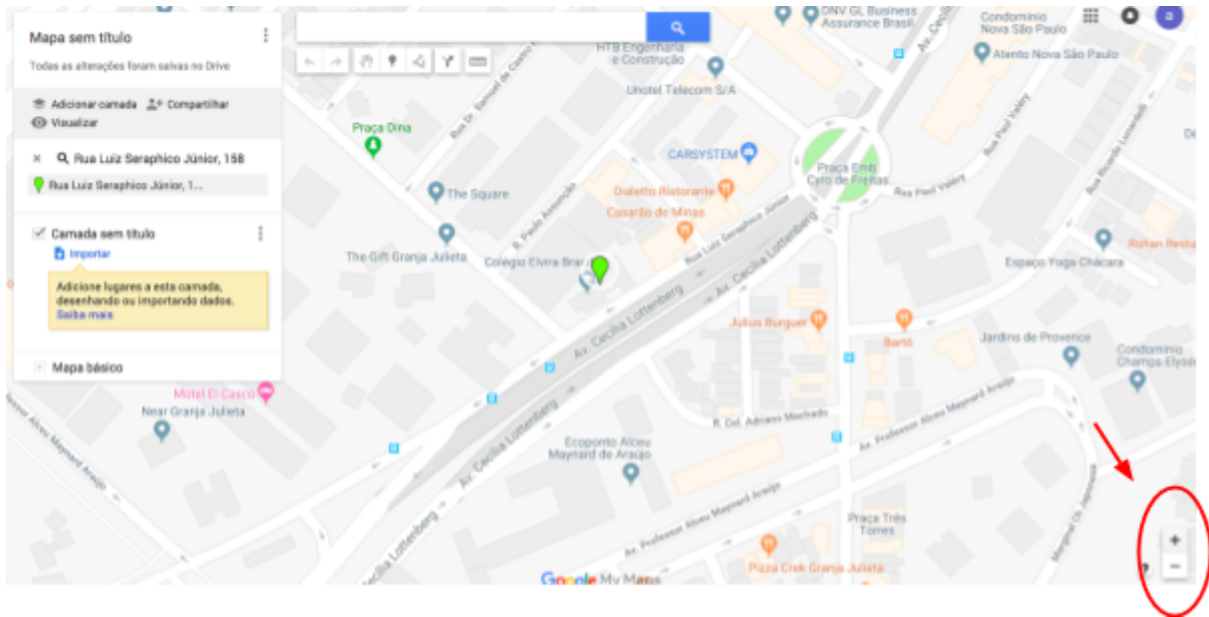


## Como utilizar o Google My Maps para fazer o mapa dos arredores da escola

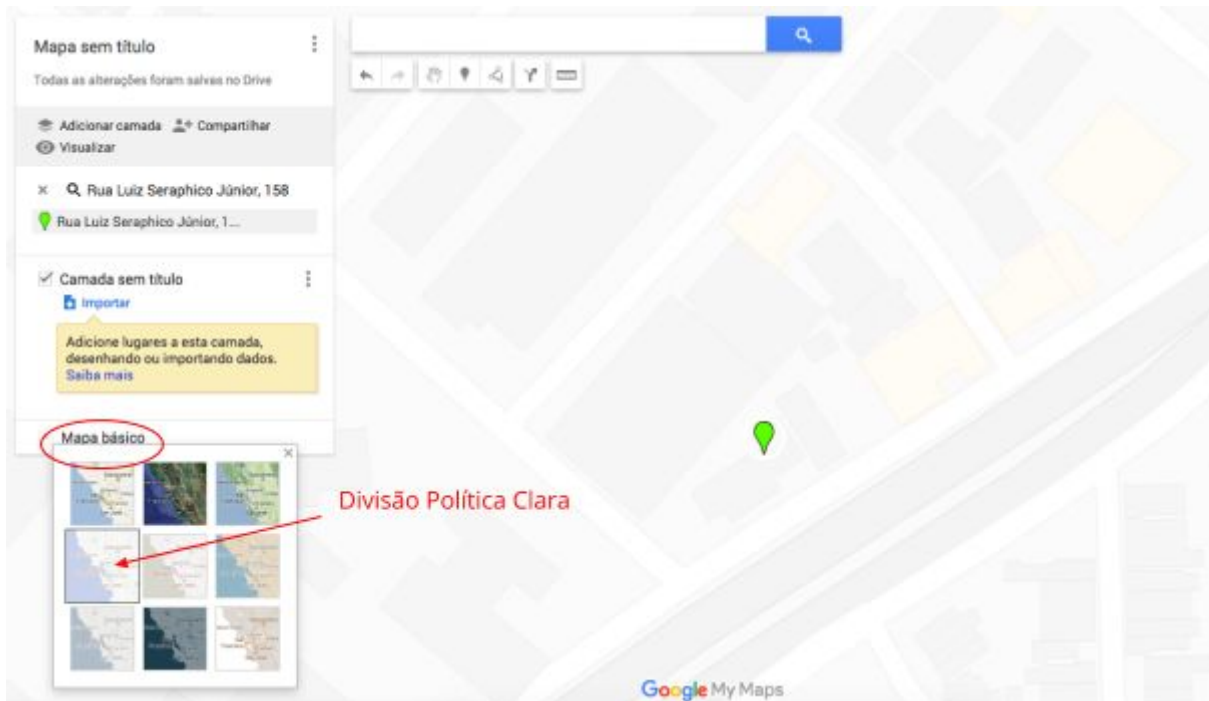
1. Abra o Google My Maps no link: <https://www.google.com/maps/d/u/2/>
2. Clique em "+ Criar um novo mapa"
3. No campo de busca, digite o endereço de sua escola

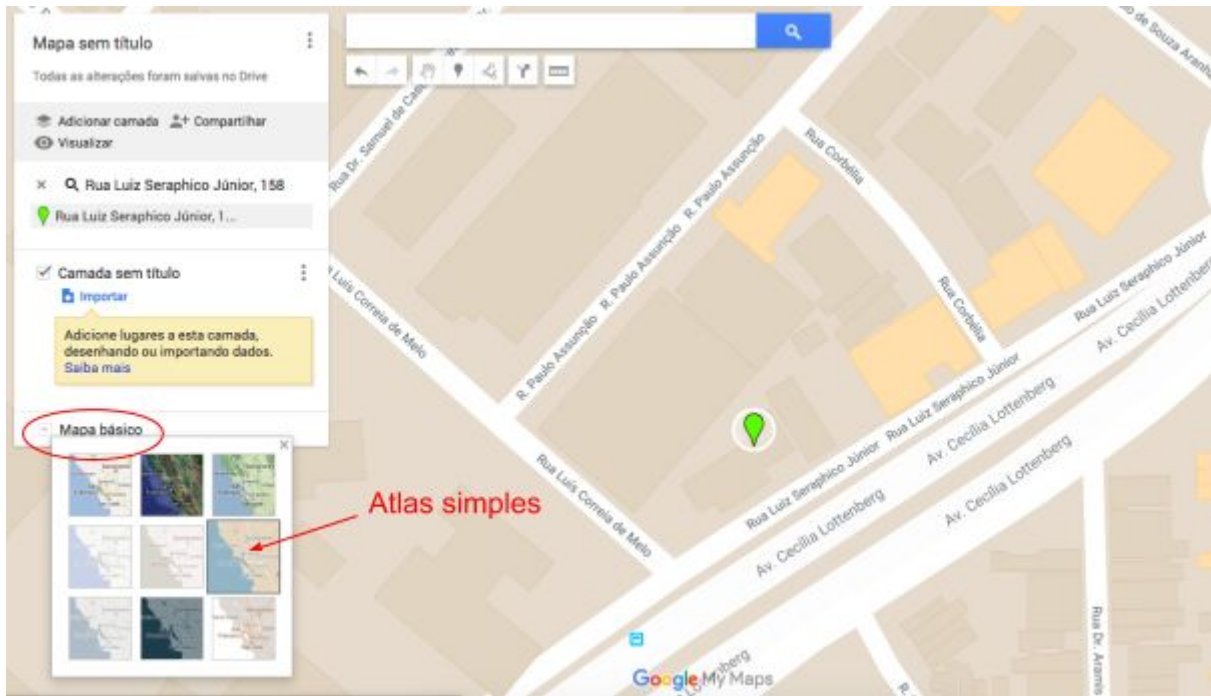


4. Aparecerá um mapa dos arredores da sua escola com nomes de ruas e pontos de referência. Ajuste o zoom para que o mapa contenha a área que você irá explorar com os alunos.



5. Para tirar os marcadores, clique em "Mapa Básico" e escolha entre "Divisão Política Clara" (caso não queira os nomes das ruas) ou "Atlas Simples" (com os nomes das ruas)





6. Você pode renomear o mapa clicando onde está escrito "Mapa sem título" no canto superior esquerdo da tela e imprimi-lo acessando o menu ao lado do título.

