

JOGO

EXPANSÃO MARÍTIMA EUROPEIA

REGRAS DO JOGO

CARTAS: 18

PARTICIPANTES: 4 OU 5

Os participantes devem usar a competição de “par ou ímpar” para ver quem começa o jogo.


As cartas devem ficar empilhadas no centro da mesa, com as questões voltadas para baixo.

Um participante retira uma carta e lê a pergunta para o seu colega ao lado (sempre no sentido horário). Se o colega souber a resposta ele fica com a carta e em seguida retira outra carta do monte e faz a pergunta para o seu colega ao lado e repete-se o processo.

Caso o aluno não saiba a resposta, a carta deve voltar para o monte e o aluno que errou não vai fazer a pergunta da próxima carta, e vai, sim, passar a vez para o colega ao lado.

Ganha o jogo quem tiver mais cartas, ou seja, quem acertou mais respostas.


Cartas



**JOGO
EXPANSÃO MARÍTIMA
EUROPEIA**

O principal acesso da Europa para o Oriente até o século XV era


- A) Oceano Atlântico.
- B) Oceano Índico.
- C) Oceano Pacífico.
- D) Mar Mediterrâneo.



**JOGO
EXPANSÃO MARÍTIMA
EUROPEIA**

Para que fim eram usadas as especiarias compradas pelos europeus no século XV:


- A) Para conservar os alimentos.
- B) Para fazer sabão.
- C) Para fazer esculturas.
- D) Não sei a resposta.



**JOGO
EXPANSÃO MARÍTIMA
EUROPEIA**

Que cidades da Itália dominaram o comércio de especiarias por terem feito acordo com os árabes?

- A) Gênova e Roma.
- B) Roma e Veneza.
- C) Gênova e Veneza.
- D) Nenhuma cidade fez acordo com os árabes.



**JOGO
EXPANSÃO MARÍTIMA
EUROPEIA**

Com o fechamento do acesso para a China e Índia fechado pelo Império Otomano, Portugal teve que:

- A) Ficar esperando mercadores trazerem especiarias.
- B) Buscar novas rotas de navegação.
- C) Desistir do comércio.



**JOGO
EXPANSÃO MARÍTIMA
EUROPEIA**

Uma carta náutica é:

- A) Uma carta que o capitão do navio envia ao rei.
- B) Uma carta secreta.
- C) Um documento que orienta a navegação determinando rotas.



**JOGO
EXPANSÃO MARÍTIMA
EUROPEIA**

As caravelas eram uma invenção portuguesa que apresentavam vantagens de navegação porque:

- A) Eram leves, pequenas e ágeis.
- B) Eram pequenas e feitas de isopor.
- C) Eram grandes e podiam levar muitas pessoas e produtos para vender.



**JOGO
EXPANSÃO MARÍTIMA
EUROPEIA**

Para ganhar movimento as caravelas tinham:

- A) Motores potentes.
- B) Remos gigantes.
- C) Velas triangulares.
- D) Velas quadradas.



**JOGO
EXPANSÃO MARÍTIMA
EUROPEIA**

Na rota em busca do Oriente, os portugueses conquistaram pontos importantes da África que lhes garantiu o comércio de produtos como:

- A) Malagueta, ferro, peixe seco, tecido de algodão.
- B) Sapatos, bolsas e mochilas.
- C) Malagueta, ferro e petróleo.



**JOGO
EXPANSÃO MARÍTIMA
EUROPEIA**

Quando o Cabo das Tormentas foi contornado pelos portugueses o Rei de Portugal deu-lhe o nome de:

- A) Cabo da Boa Chuva.
- B) Cabo da Boa Tempestade.
- C) Cabo Contornado.
- D) Cabo da Boa Esperança.



**JOGO
EXPANSÃO MARÍTIMA
EUROPEIA**

Quando Vasco da Gama conseguiu chegar às Índias contornando a África, Portugal passou a:

- A) Dominar o Mar Mediterrâneo.
- B) Dominar o comércio de especiarias.
- C) Vender caravelas a preços baixos.



**JOGO
EXPANSÃO MARÍTIMA
EUROPEIA**

Com a conquista de pontos da África, Portugal passou a comercializar também:

- A) Navios.
- B) Armas como arco e flecha.
- C) Pessoas escravizadas.



**JOGO
EXPANSÃO MARÍTIMA
EUROPEIA**

A expedição portuguesa que chegou às novas terras, depois chamadas de Brasil, era liderada por:

- A) Pero Vaz de Caminha.
 - B) Pedro Álvares Cabral.
 - C) Vasco da Gama.
-



JOGO
EXPANSÃO MARÍTIMA
EUROPEIA

A EXPANSÃO MARÍTIMA
EUROPEIA ocorreu nos séculos:

- A) XV a XX.
- B) XIII a XV.
- C) XV a XVIII.
- D) XV a XVI.



JOGO
EXPANSÃO MARÍTIMA
EUROPEIA

O motivo principal da busca por
novas rotas marítimas pelos
portugueses foi:

- A) A caravela.
- B) A carta náutica.
- C) O comércio.
- D) Não sei a resposta.



JOGO
EXPANSÃO MARÍTIMA
EUROPEIA

Que continentes as pessoas
conheciam pelos nomes até o
século XV?

- A) Europa, Ásia e América do Sul.
- B) Europa e África.
- C) África, Europa e Ásia.
- D) Ásia e Europa.



JOGO
EXPANSÃO MARÍTIMA
EUROPEIA

Qual país europeu tem
privilegiada localização
geográfica para navegação,
investiu em estudos náuticos e
foi o pioneiro na EXPANSÃO
MARÍTIMA EUROPEIA?

- A) Itália.
- B) Arábia Saudita.
- C) Portugal.
- D) França.



**JOGO
EXPANSÃO MARÍTIMA
EUROPEIA**

Qual país se destacou
juntamente com Portugal na
expansão marítima europeia?

- A) Itália.
- B) Espanha.
- C) Suécia.
- D) Não sei.



**JOGO
EXPANSÃO MARÍTIMA
EUROPEIA**

Como consequências da
Expansão marítima europeia
podemos citar:

- A) Enriquecimento do Brasil.
- B) Empobrecimento de Portugal.
- C) Enriquecimento de Portugal, escravização de pessoas e dizimação dos povos indígenas e africanos.

