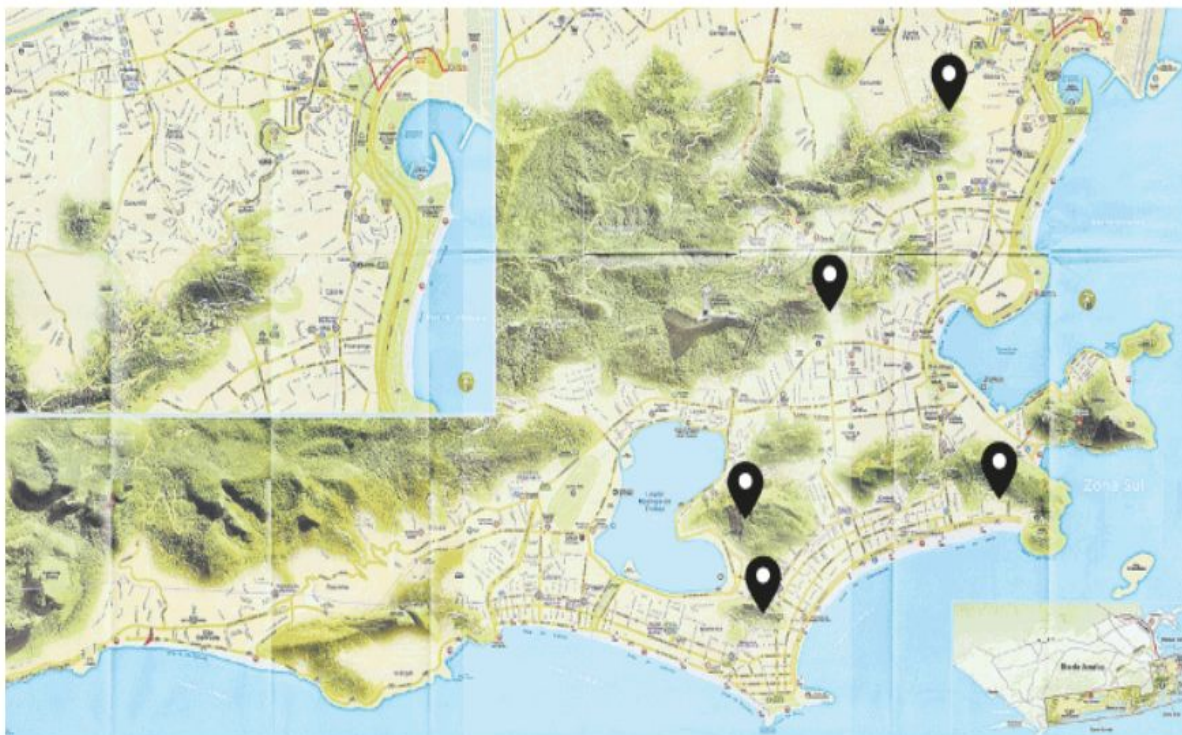


## MAPAS TEMÁTICOS E SUAS INFORMAÇÕES GEOGRÁFICAS

Os alunos deverão elaborar os mapas com base nos mapas mudo do IBGE. Disponível em: <https://mapas.ibge.gov.br/escolares/mapas-mudos.html>. Acesso em 21 de janeiro de 2019.

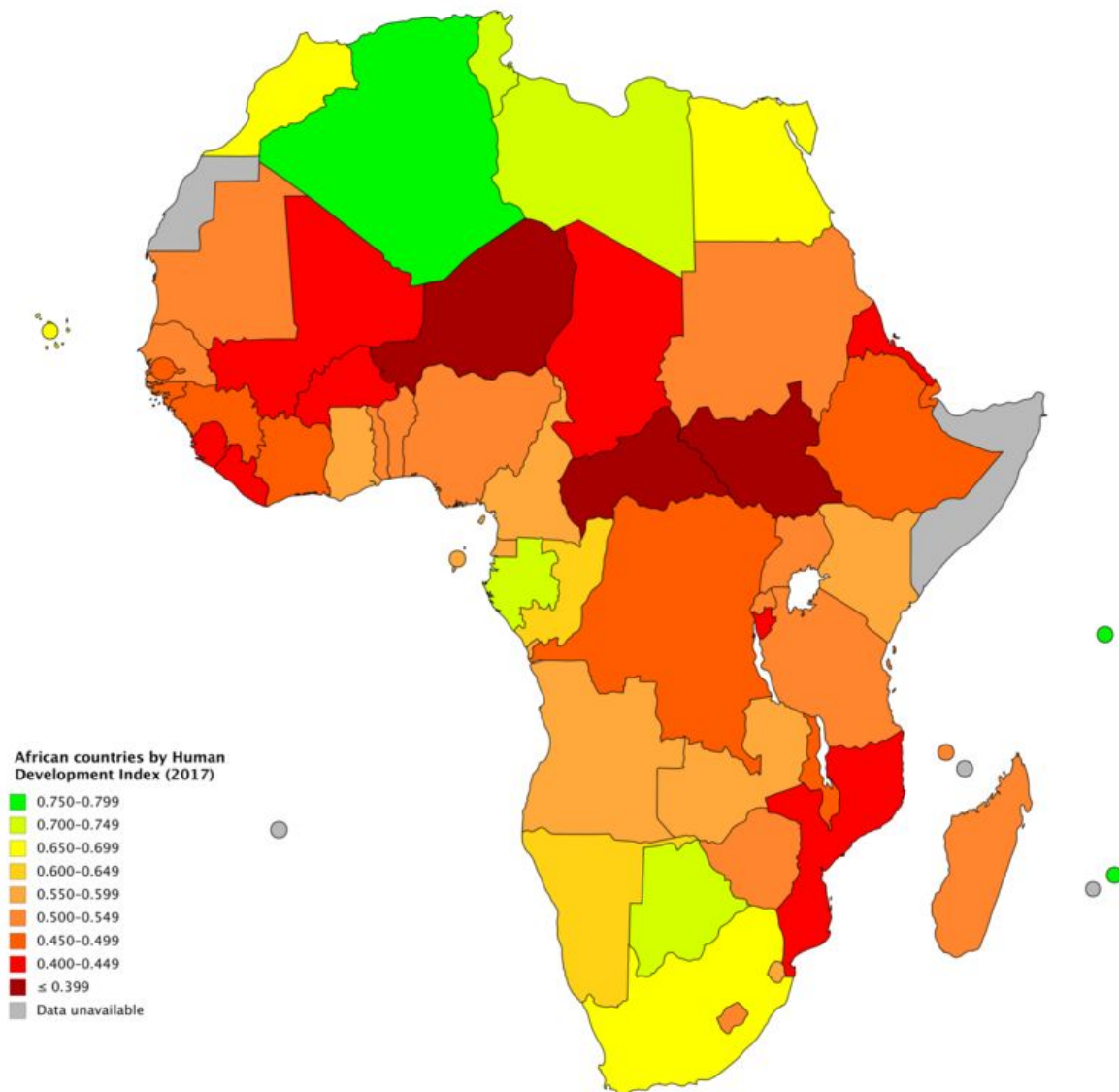


Fonte: ZARUR, Camila; LIMA Ludmilla. **Folheto da Riotur distribuído a turistas tira favelas da geografia da cidade.** *O Globo*. Disponível em: <https://oglobo.globo.com/rio/folheto-da-riotur-distribuido-turistas-tira-favelas-da-geografia-da-cidade-21806418#ixzz4sMuVfUfA>. Acesso em: 17 jan. 2019.



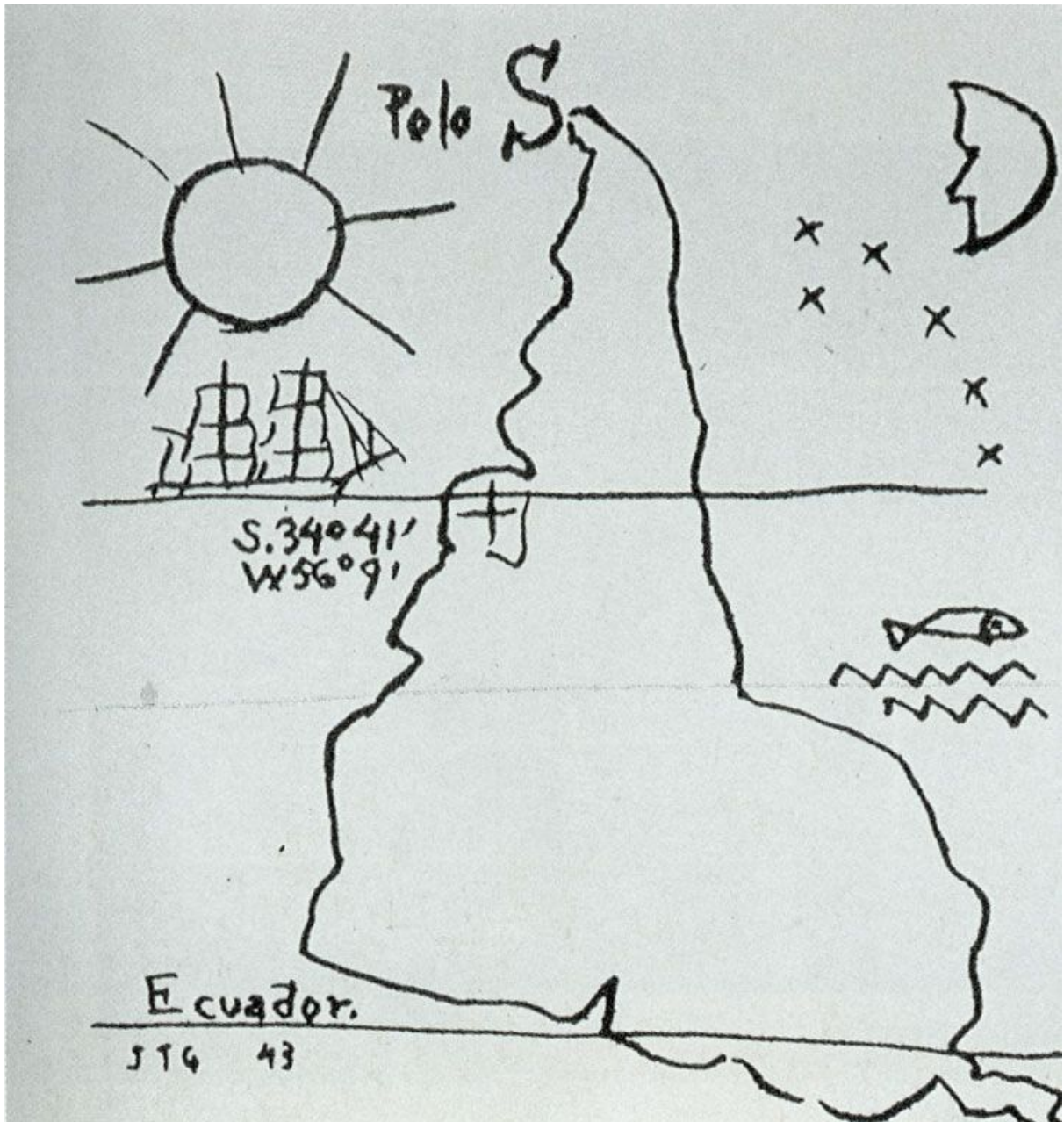
Mapa do metrô de Nova York.

Fonte: NY subway-4D. *Wikimedia commons*. Disponível em: [https://commons.wikimedia.org/wiki/File:NYC\\_subway-4D.svg](https://commons.wikimedia.org/wiki/File:NYC_subway-4D.svg). Acesso em 17 jan 2019.



Mapa da África mostrando o Índice de Desenvolvimento Humano (IDH) de seus países em 2017, com base nos dados do Relatório do Desenvolvimento Humano do Programa das Nações Unidas para o Desenvolvimento, divulgado em 14 de setembro de 2018.

Fonte: **African countries by Human Development Index**. *Wikimedia commons*. Disponível em: <[https://commons.wikimedia.org/wiki/Category:Choropleth\\_maps#/media/File:African\\_countries\\_by\\_Human\\_Development\\_Index\\_\(2017\).png](https://commons.wikimedia.org/wiki/Category:Choropleth_maps#/media/File:African_countries_by_Human_Development_Index_(2017).png)>. Acesso em: 17 jan. 2019.



Fonte: **Joaquín Torres García: América Invertida.** *Wikimedia commons.* Disponível em: <[https://commons.wikimedia.org/wiki/File:Joaqu%C3%ADn\\_Torres\\_Garc%C3%ADa\\_-\\_Am%C3%A9rica\\_Invertida.jpg](https://commons.wikimedia.org/wiki/File:Joaqu%C3%ADn_Torres_Garc%C3%ADa_-_Am%C3%A9rica_Invertida.jpg)>. Acesso em: 17 jan 2019.